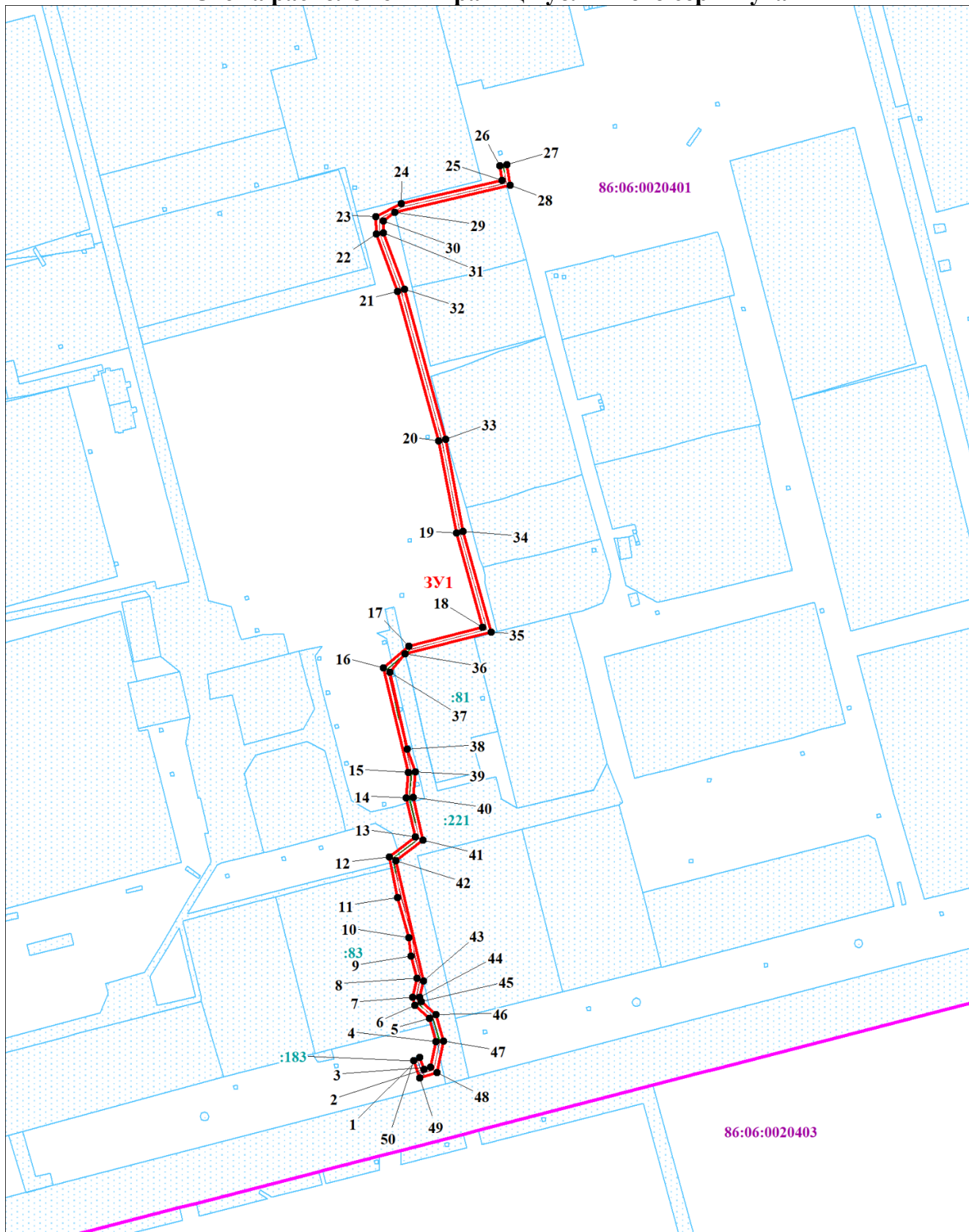


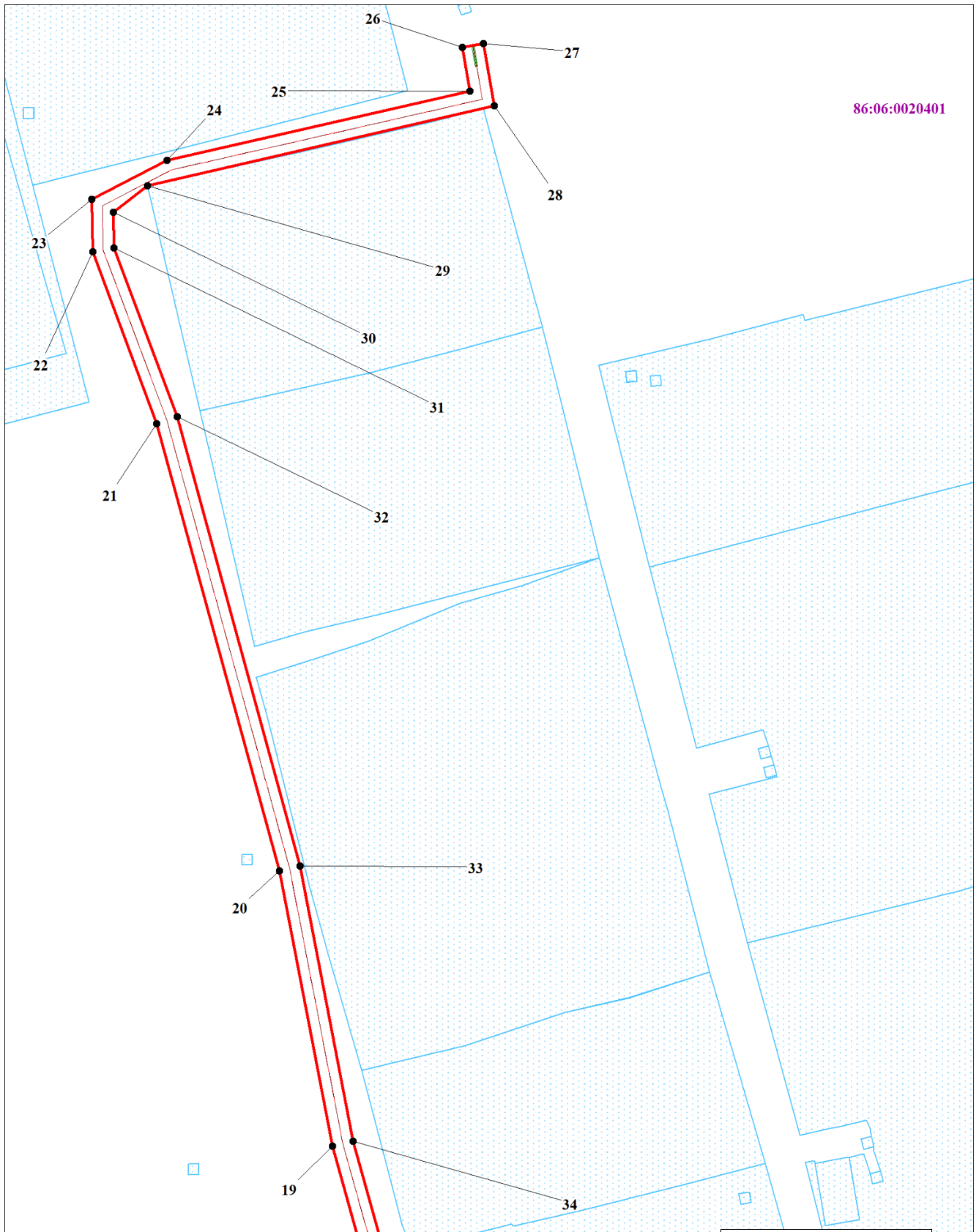
Схема расположения границ публичного сервитута



Условные обозначения

Масштаб 1:1000






- | | |
|--|---|
| | :ЗУ1 - обозначения проектных границ публичного сервитута |
| • 1 | - обозначение характерных точек проектных границ публичного сервитута |
| | 86:06:0020401 - обозначения кадастровых кварталов |
| | :125 - обозначения земельных участков по сведениям ГКН |
| | - обозначения проектных границ местоположения инженерного сооружения |

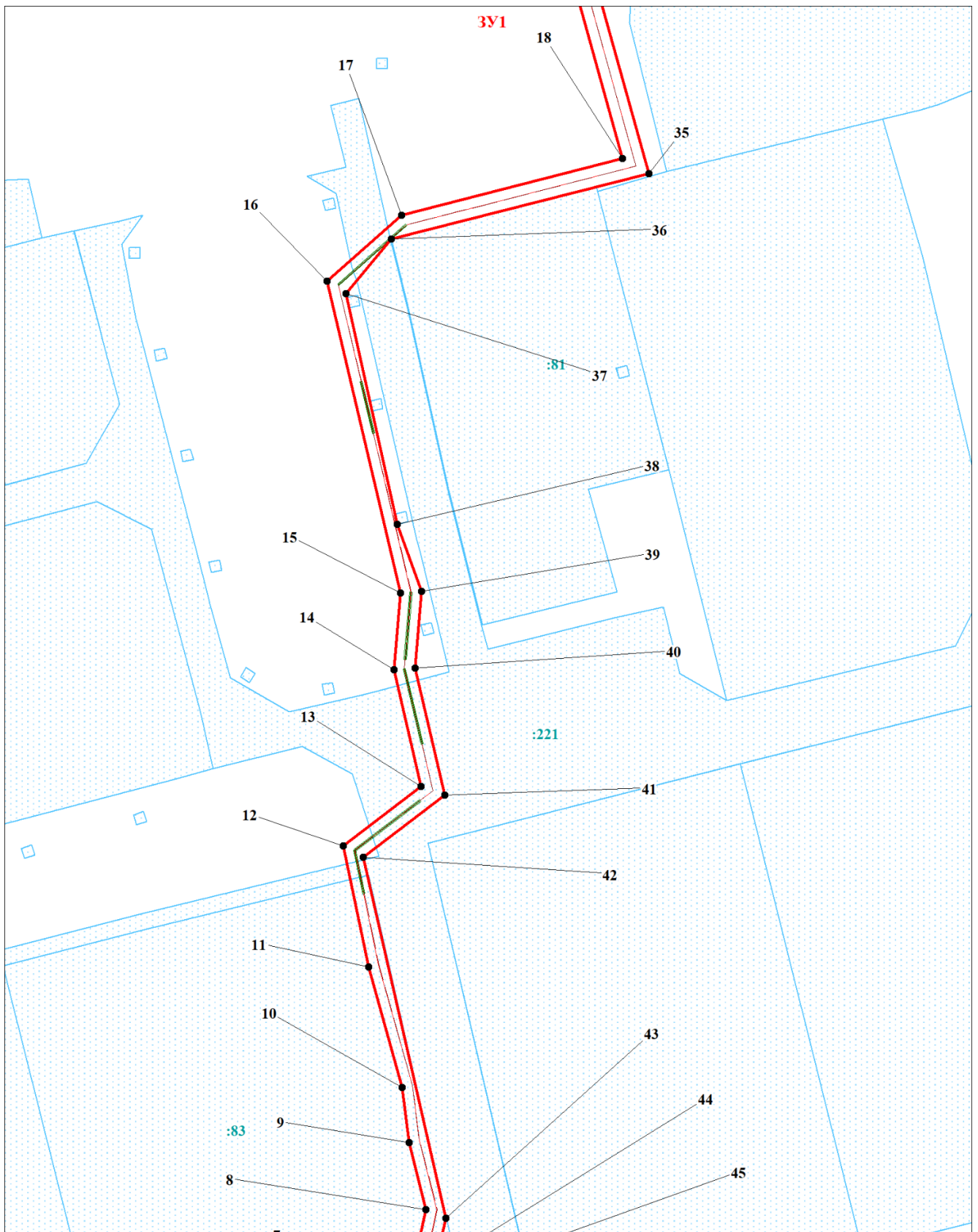


86:06:0020401

Условные обозначения






Масштаб 1:500

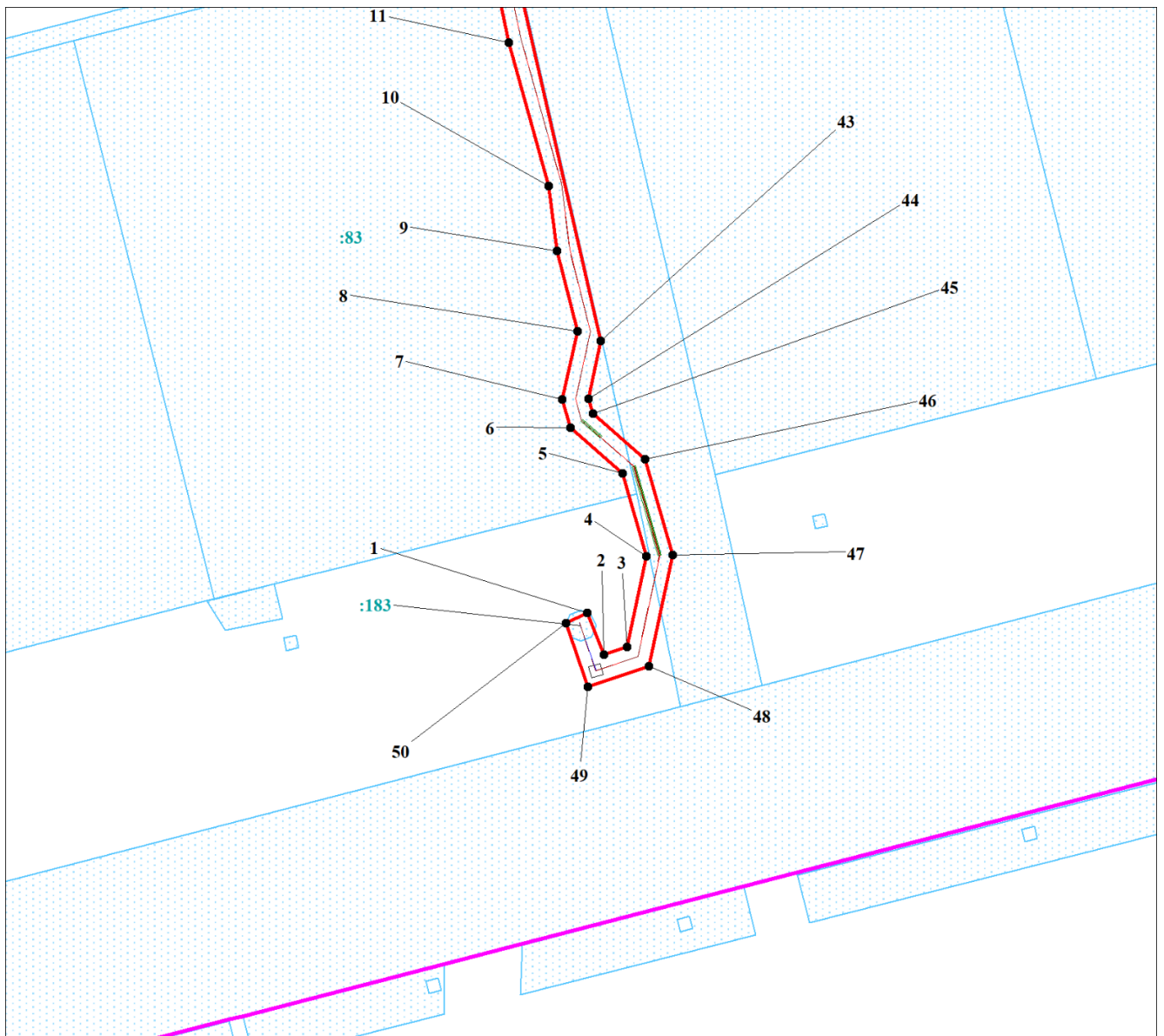
	:ЗУ1 - обозначения проектных границ публичного сервитута
	1 - обозначение характерных точек проектных границ публичного сервитута
	86:06:0020401 - обозначения кадастровых кварталов
	:125 - обозначения земельных участков по сведениям ГКН
	- обозначения проектных границ местоположения инженерного сооружения



Условные обозначения

Масштаб 1:500

	:3У1 - обозначения проектных границ публичного сервитута
	1 - обозначение характерных точек проектных границ публичного сервитута
	86:06:0020401 - обозначения кадастровых кварталов
	:125 - обозначения земельных участков по сведениям ГКН
	- обозначения проектных границ местоположения инженерного сооружения



Условные обозначения

Масштаб 1:500

- :ЗУ1 - обозначения проектных границ публичного сервитута
- 1 - обозначение характерных точек проектных границ публичного сервитута
- 86:06:0020401 - обозначения кадастровых кварталов
- :125 - обозначения земельных участков по сведениям ГКН
- обозначения проектных границ местоположения инженерного сооружения